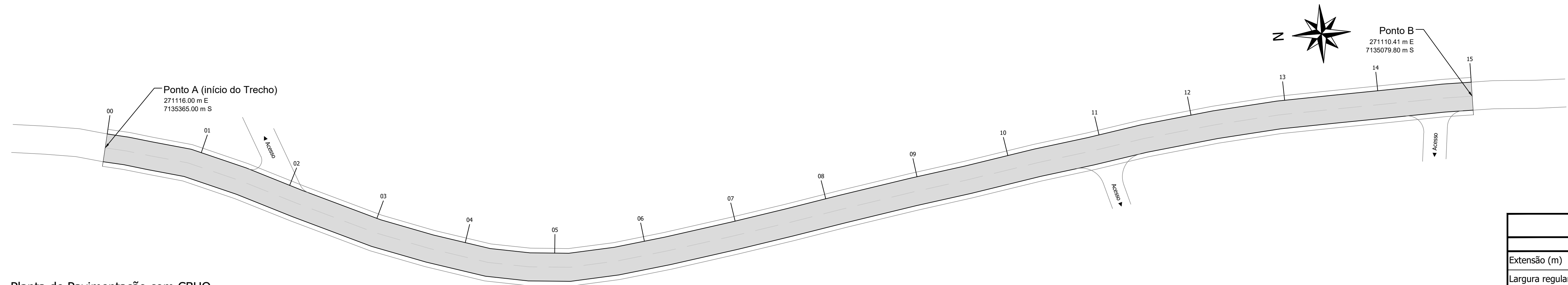
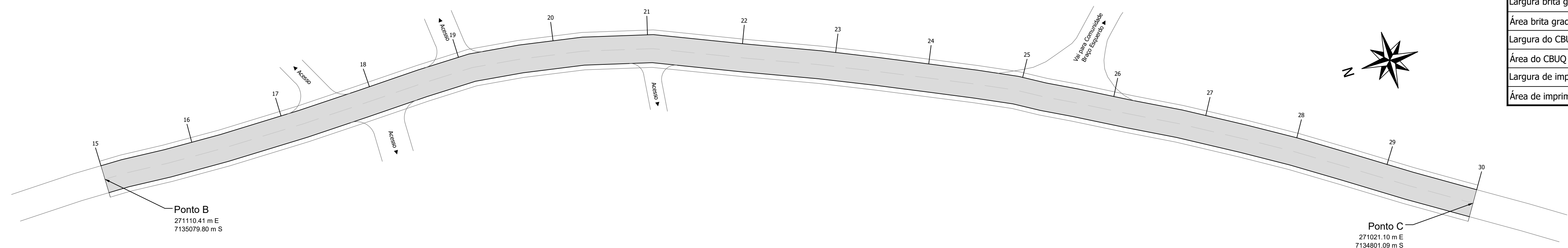


Projeto de Pavimentação - CBUQ Trecho 02 - Ponto "A" (271116.00 m E 7135365.00 m S) até o Ponto "D" (270778.25 m E 7134657.35 m S)

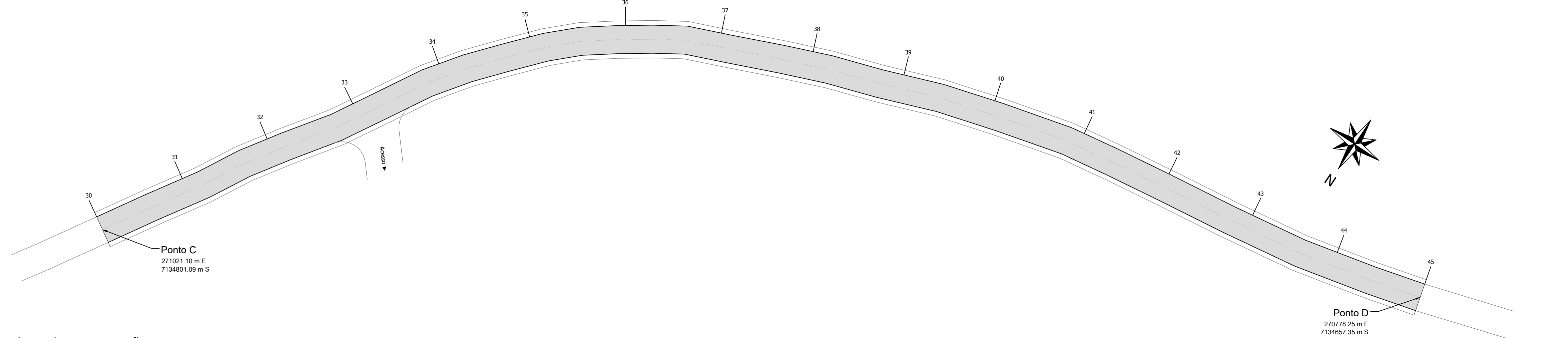
Trecho 02: Compreendido entre a Comunidade Rio Gavião (Coordenadas UTM 271116.00 m E / 7135365.00 m S) e a Comunidade Braço direito (Coordenadas UTM 269494.86 m E / 7133989.63 m S) - Nova Esperança do Sudoeste - PR.



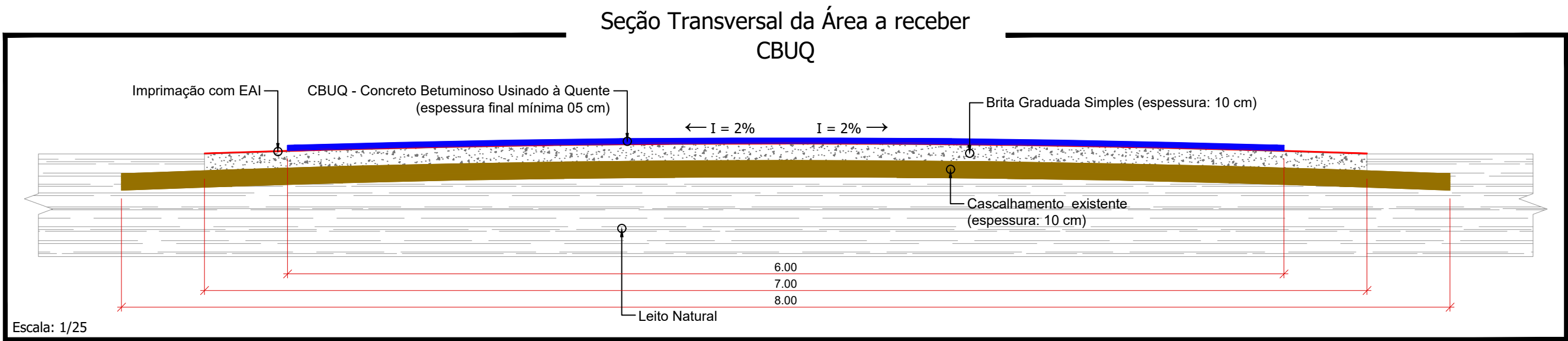
Planta de Pavimentação com CBUQ  
Compreendido entre o Ponto A - início do trecho (271116.00 m E 7135365.00 m S) e o Ponto B (271110.41 m E 7135079.80 m S)  
Área : 1.800,00 m²  
Escala: 1/500



Planta de Pavimentação om CBUQ  
Compreendido entre o Ponto B (271110.41 m E 7135079.80 m S) e o Ponto C (271021.10 m E 7134801.09 m S)  
Área : 1.800,00 m²  
Escala: 1/500



Planta de Pavimentação com CBUQ  
Compreendido entre o Ponto C (271021.10 m E 7134801.09 m S) e o Ponto D (270778.25 m E 7134657.35 m S)  
Área : 1.800,00 m²  
Escala: 1/500



Quantitativos				
	Trecho 01	Trecho 02	Trecho 03	
Extensão (m)	1.413,22	2.436,30	700,00	
Largura regularização do subleito (m)	8,00	8,00	8,00	
Área regularização do subleito (m²)	11.305,76	19.490,40	5.692,65	Executado
Largura do Cascalhamento (m)	8,00	8,00	8,00	
Área Cascalhamento esp.: 10cm (m²)	11.305,76	19.490,40	5.692,65	Executado
Largura brita graduada (m)	7,00	7,00	7,00	
Área brita graduada esp.: 10cm (m²)	9.892,54	17.054,10	4.984,24	À executar
Largura do CBUQ (m)	6,00	6,00	6,00	
Área do CBUQ (m²)	8.479,32	14.617,80	4.277,75	À executar
Largura de imprimação (m)	7,00	7,00	7,00	
Área de imprimação (m²)	9.892,54	17.054,10	4.984,24	À executar

Responsável Técnico Projeto		Prefeito Municipal	
CARBIDOS E ANOTAÇÕES			
Projeto: Pavimentação de estradas rurais com CBUQ			
Conteúdo: Plantas de pavimentação com CBUQ			
Proprietário (a): Prefeitura Municipal de Nova Esperança do Sudoeste		CNPJ: 95.589.289/0001-32	
Endereço da Obra: Trecho 02: Compreendido entre a Comunidade Rio Gavião (Coordenadas UTM 271116.00 m E / 7135365.00 m S) e a Comunidade Braço direito (Coordenadas UTM 269494.86 m E / 7133989.63 m S) - Nova Esperança do Sudoeste - PR.			
Área total : 27.374,87 m²	Desenho: Robson Fabro	Data: Outubro/ 2025	Folha: 03